






Le camp de César (84 290)			
Date	Dimanche 8 Janvier 2012		
RDV	Rejoindre Laudun, situé à 11 km au Sud-Est de Bagnols sur Cèze Rendez-vous à 10 h 15 devant l'église du village de Laudun (30)		
Longueur	-	Dénivelé	200 m
Durée	5 h	Difficulté	
Description	Balade autour du Camp de César, qui est un important oppidum occupé à partir du 5e siècle avant J.C jusqu'au 6e siècle après J.C.		
Infos	Animateur : Alain : (06.19.75.42.99) La galette des rois sera offerte à l'issue de la rando		


Les gorges du Gardon (30 190)			
Date	Dimanche 15 Janvier 2012		
RDV	Rejoindre Russan, situé à 15 km au nord de Nîmes. Rendez-vous à 10 h 15 au parking place du village de Russan (commune de Sainte Anastasie)		
Longueur	13 km	Dénivelé	130 m
Durée	4 h	Difficulté	
Description	Entre Russan et Collias, le Gardon s'enfonce dans le plateau calcaire ouvert par la garrigue. Ces gorges très sauvages recèlent des richesses de tous ordres.		
Infos	Animateur : Michel P (06.67.50.04.44)		


Saint Bonnet du Gard (30 210)			
Date	Dimanche 22 Janvier 2012		
RDV	Rejoindre Saint Bonnet du Gard, situé à 2 km de Remoulins. Rendez-vous à 10 h 15 sur le parking derrière le restaurant La Fontaine à Saint Bonnet du Gard.		
Longueur	-	Dénivelé	-
Durée	2 h	Difficulté	
Description	Prévoir une lampe de poche pour la traversée des tunnels.		
Infos	Animateurs : Philippe & Gilbert (06.25.08.26.33)		


Le château d'Allègre (30 500)			
Date	Dimanche 5 Février 2012		
RDV	Rejoindre La Bégude (commune d'Allègre,) situé à 18 km au Nord-Est d'Alès. Rendez-vous à 10 h 15 sur le parking du pont d'Auzon au pied du mur d'escalade.		
Longueur	12 km	Dénivelé	200 m
Durée	4 h	Difficulté	
Description	Balade familiale entre l'eau qui façonne baumes et marmites du diable du défilé d'Argensol et les falaises sur lesquelles les hommes ont dressé ce château fort.		
Infos	Animateur : Claude (06.73.56.21.44)		


Le vallon de Combrès (84 580)			
Date	Dimanche 12 Février 2012		
RDV	Rejoindre Oppède le Vieux, situé à 12 km à l'Est de Cavaillon. Rendez-vous à 10 h 15 sur le parking à l'entrée du village d'Oppède le Vieux.		
Longueur	13 km	Dénivelé	400 m
Durée	4 h	Difficulté	
Description	Le plus beau vallon du Luberon (le val mystère : cf MORENAS), cèdres magnifiques, arche naturelle, grotte, corniche étroite, roche trouée... La légende dit que "dans le vallon de Combrès il y a un loup".		
Infos	Animateur : Michel K (06.14.07.29.51)		


Chapelle Notre Dame de Consolation (13 490)			
Date	Dimanche 19 Février 2012		
RDV	Rejoindre Jouques, situé à 25 km au Nord-Est d'Aix en Provence. Rendez-vous à 10 h 15 sur le parking près de l'église de Jouques.		
Longueur	9 km	Dénivelé	200 m
Durée	3 h	Difficulté	
Description	De beaux chemins qui mènent à la chapelle et à la découverte du patrimoine d'un village chargé d'histoire.		
Infos	Animateur : Michel (06.19.75.42.99)		

Mouriès (13 890)			
Date	Dimanche 4 Mars 2012		
RDV	Rejoindre Mouriès, situé à 11 km au Sud-Est de Saint Rémy de Provence. Rendez-vous à 10 h 15 sur le parking du complexe sportif de Mouriès (route d'Eygalières).		
Longueur	14 km	Dénivelé	100 m
Durée	-	Difficulté	
Description	De magnifiques vues sur les Alpilles et ses vergers d'oliviers.		
Infos	Animateur : Christian (06.85.65.90.94) Rando jumelée avec Rando's Provence		

L'oppidum de Nages (30 620)			
Date	Dimanche 11 Mars 2012		
RDV	Rejoindre Bernis, situé à 15 km au Sud-Ouest de Nîmes. Rendez-vous à 10 h 15 place du jeu de ballon au centre du village de Bernis (30).		
Longueur	19 km	Dénivelé	120 m
Durée	-	Difficulté	
Description	Belles capitelles et vues dominantes sur Vaunage.		
Infos	Animateur : Michel P (06.67.50.04.44)		


Montbrison sur Lez (26 770)			
Date	Dimanche 18 Mars 2012		
RDV	Rejoindre Montbrison sur Lez, situé à 43 km au Nord-Est d'Orange. Rendez-vous à 10 h 15 sur le parking place des écoles et mairie de Montbrison.		
Longueur	14 km	Dénivelé	300 m
Durée	-	Difficulté	
Description	Vues panoramiques sur la montagne de la Lance.		
Infos	Animateur : Christian (06.85.65.90.94)		


La Droude (30 360)			
Date	Dimanche 1 ^{er} Avril 2012		
RDV	Rejoindre Vézénobres, situé à 10 km au Sud d'Alès. Rendez-vous à 10 h 15 sur le parking du champ de foire à Vézénobres		
Longueur	13 km	Dénivelé	274 m
Durée	4 h	Difficulté	
Description	Au cœur des collines de la Gardonnenque, nous découvrirons les ruelles ombragées des villages de la Droude et les trésors cachés de Vézénobres.		
Infos	Animateur : Cédric (06.01.13.73.01)		


Le chemin de la Colle (04 190)			
Date	Dimanche 15 Avril 2012		
RDV	Rejoindre les Mées, situé à 85 km au Nord-Est d'Aix en Provence. Rendez-vous à 10 h 15 derrière l'église des Mées (04)		
Longueur	15 km	Dénivelé	380 m
Durée	5 h	Difficulté	
Description	Cette rando nous permettra de découvrir, depuis le plateau, différents massifs montagneux (Ecrins, Lure, Ventoux, sainte Victoire, Luberon)		
Infos	Animateurs : Philippe & Grégory (06.76.12.52.73 ou 06.79.90.19.40)		


Soirée dansante à Saint Hilaire d'Ozilhan (30 210)	
Date	Samedi 28 Avril 2012
RDV	Rejoindre Saint Hilaire d'Ozilhan, situé à 25 km à l'Ouest d'Avignon. Rendez-vous à partir de 19h30 à l'ancienne chapelle de Saint Hilaire d'Ozilhan à l'entrée du village.
Infos	Soirée dansante costumée en partenariat avec l'association ActionBears d'Avignon Tarif 15 €uros par personne L'apéritif et les boissons seront compris dans le tarif. Le buffet sera composé par les participants en apportant chacun une préparation salée ou sucrée.

Saint Hippolyte le Graveyron (84 330)			
Date	Mardi 8 Mai 2012		
RDV	Rejoindre Saint-Hippolyte-le-Graveyron, situé à 10 km au Nord de Carpentras. Rendez-vous à 10 h 15 Place de la mairie de Saint-Hippolyte-le-Graveyron (84)		
Longueur	-	Dénivelé	200 m
Durée	4 h	Difficulté	
Description	Très belles vues, notamment sur le village de la Roque Alric		
Infos	Animateur : Christian (06.85.65.90.94)		

Le Pilon du Roy et la chaine de l'étoile (13 109)			
Date	Dimanche 13 Mai 2012		
RDV	Rejoindre Simiane-Collongue, situé à 18 km au Sud d'Aix en Provence. Rendez-vous à 10 h 15 en face de la poste de Simiane-Collongue (13)		
Longueur	-	Dénivelé	-
Durée	5 h	Difficulté	
Description	La chaine de l'étoile ceinture Marseille au nord, depuis son sommet elle nous offre de très belles vues sur la rade de Marseille		
Infos	Animateur : Pierre (06.16.75.33.80)		

Séjour à Thines (07 140)			
Date	Les 17-18-19 & 20 Mai 2012		
RDV	Rejoindre Thines, situé 58 km au Nord-Ouest de Vallon pont d'Arc et 90 km à l'Ouest de Montélimar. Rendez-vous entre 15h et 18 h au gîte d'étape de Thines à côté de l'église		
Longueur	13 - 15 km	Dénivelé	-
Durée	-	Difficulté	
Description	<p>Judi 17 : Arrivée au gîte vers 17 h, installation, apéritif de bienvenue</p> <p>Vendredi 18 : Rando autour de Thines et repas du soir à l'auberge.</p> <p>Samedi 19 : Rando autour de Thines et repas du soir à l'auberge.</p> <p>Dimanche 20 : journée libre.</p> <p>Tarif : 120 € par personne (Limité à 23 participants) Les repas du midi ne sont pas compris dans le tarif Apporter les draps ou le sac de couchage et les serviettes</p> <p><u>Réservations par chèque à l'ordre des Gays Randonneurs</u> GRP 36 Avenue des sources 84 000 AVIGNON</p>		
Infos	Animateurs : Bernadette & Christian (04.75.37.12.67)		

Brantes (84 390)			
Date	Samedi 2 et Dimanche 3 Juin 2012		
RDV	<p>Rejoindre Brantes, situé à 28 km au Sud-Ouest de Vaison la Romaine.</p> <p>Samedi : Rendez-vous en fin d'après-midi à la maison forestière de l'ONF situé à environ 4 km du village de Brantes. Depuis Vaison la Romaine, prendre la direction de la vallée du Toulourenc, passez le village de Saint Léger du Ventoux et continuez en direction de Brantes. Avant la bifurcation pour se rendre à Brantes, prendre à droite sur le pont qui traverse le Toulourenc en direction de la Frache des Bernardes. Traversez ce petit hameau, puis à 200 m vous arriverez face à une bifurcation, prendre la piste forestière qui monte sur la gauche et roulez 400 m jusqu'à la maison forestière.</p> <p>Dimanche: Rendez-vous à 10 h 15 à l'auberge de Brantes en haut du village.</p>		
Longueur	-	Dénivelé	200 m
Durée	4 h	Difficulté	
Description	<p>Organisation d'un hébergement à la maison forestière samedi. 12 places disponibles pour la nuit : 10 € par personne. Apporter son couchage (draps, taies, sac de couchage, serviettes) Afin de faciliter l'organisation, chacun apportera son diner, petit déjeuner et repas du midi pour la rando.</p> <p>Réservations par chèque à l'ordre des Gays Randonneurs GRP 36 Avenue des sources 84 000 AVIGNON</p>		
Infos	Animateur : François (06.15.19.29.08)		

Falaise de la Madeleine (84 220)			
Date	Dimanche 10 Juin 2012		
RDV	<p>Rendez-vous à 10 h 15 devant l'ancien moulin de Lioux. Passer devant le château de Lioux, au lieu-dit La Combe (intersection D60 Lioux et D60A Saint Lambert) à droite vers Lioux (D60) à 500 m (après un pont et 2 virages), tourner à droite vers l'ancien moulin (poteau balise jaune rando), passer devant le cimetière aller jusqu'au moulin qui surplombe le château.</p> <p>Rejoindre Lioux, situé à 15 km au Nord-Ouest d'Apt.</p>		
Longueur	13 km	Dénivelé	350 m
Durée	5 h	Difficulté	
Description	La falaise de la Madeleine et belles vues sur Font Jouvale.		
Infos	Animateur : Jacques (06.74.90.56.00)		

Saint Julien les rosiers (30 340)			
Date	Dimanche 24 Juin 2012		
RDV	Rejoindre Saint Julien les rosiers, situé à 9 km au Nord d'Alès. Rendez-vous à 10 h 15 Parking de l'esplanade de la source de Carabiol à Saint Julien les rosiers (30)		
Longueur	15 km	Dénivelé	530 m
Durée	5 h	Difficulté	
Description			
Infos	Animateur : Cédric (06.01.13.73.01)		

Repas de fin de saison à Souvignargues (30 250)	
Infos	<p>Dimanche 1^{er} Juillet Rendez-vous à 12h lieu-dit « La Crouzette » à Souvignargues, au Nord de Sommières sur la D22 direction générale Uzès.</p> <p>Prix : 12 €uros par personne</p> <p>Sortie autoroute N°25 à Nîmes, au giratoire prendre en face direction générale Alès, passer un feu, toujours sur la 2x2 voies au 2^{ème} giratoire avec feux tricolores prendre à gauche direction Sommières D40. Passer Caveirac, Calvisson, Congéniés, Aujargues. Attention peu avant les dernières maisons d'Aujargues, juste après l'église prendre à droite la D105 sur 2km environ. Au carrefour avec la D22 prendre à droite Souvignargues. Traverser le village, descendre dans la plaine direction Montpezat, Uzès. Attention au premier carrefour en bas après avoir passé un pont vous êtes presque rendu !</p> <p>NE PAS prendre à droite (Calvisson, St Etienne), NI à gauche (Fontanés). Donc tout droit sur 600 mètres environ, prendre un petit chemin goudronné sur votre gauche juste avant la grosse maison unique dans la campagne. Suivre le chemin 300 mètres après le goudron dans un léger virage à droite aller tout droit voilà c'est là. Tel : 06.15.42.57.75 (Serge) en cas de problème pour trouver</p> <p><u>Réservations par chèque à l'ordre des Gays Randonneurs</u></p> <p style="text-align: center;">GRP 36 Avenue des sources 84 000 AVIGNON</p>